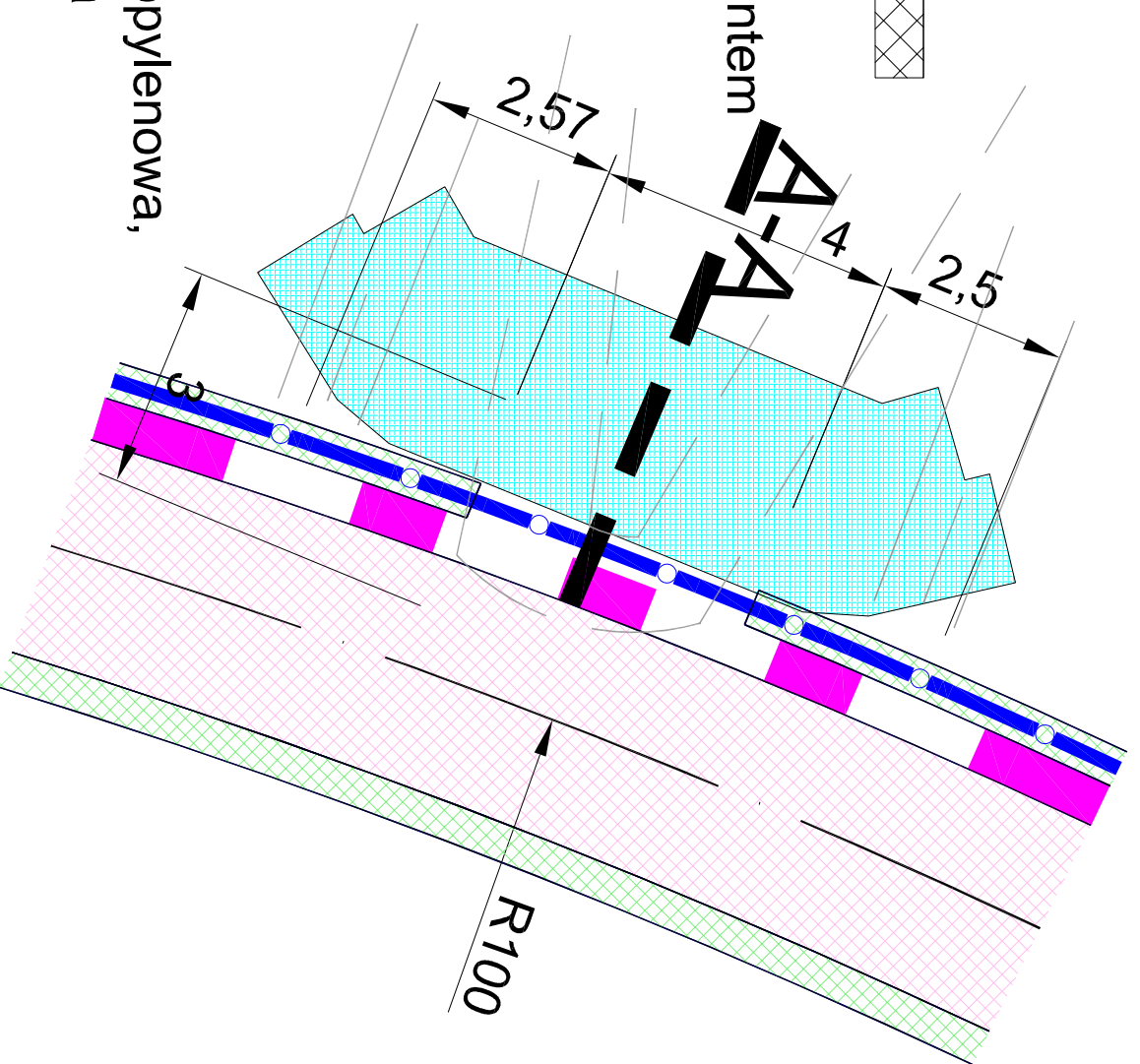
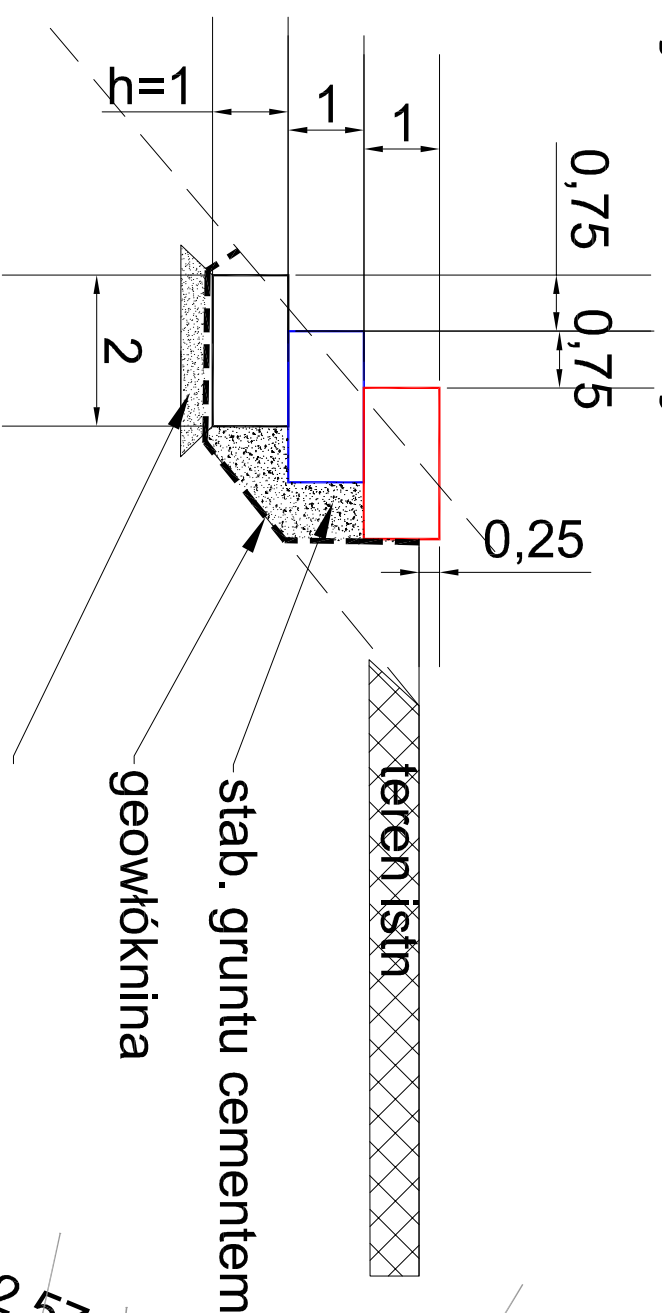
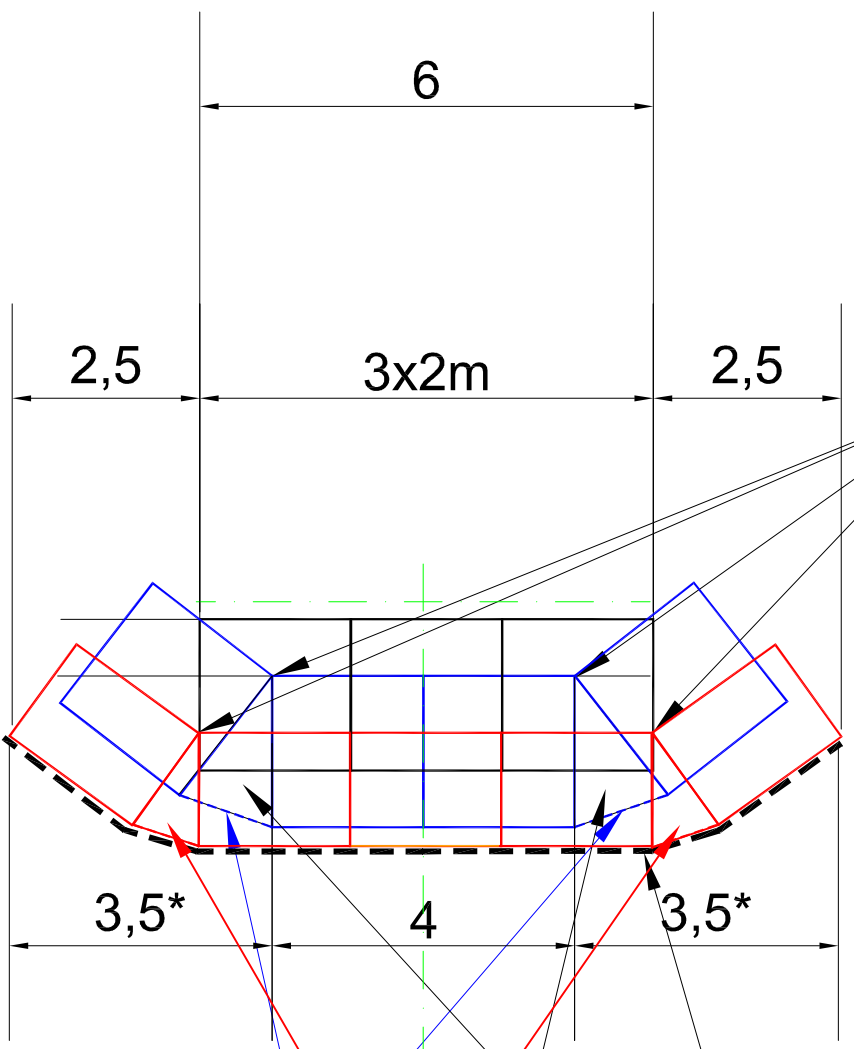


Przekrój normalny A-A

WIDOK Z PLANU



Rzut z góry I warstwy i II warstwy



związanie siatki w narożnikach

geowłóknina polipropylenowa, igitowana, nietkana


wypełnienie przestrzeni kamieniem

wypełnienie przestrzeni kamieniem

siatka wiążąca sąsiednie elementy w narożnikach

* - dowiązanie do gruntu rodzimego-istn. skarpy

- 1 warstwa 2m x 2m x 1m LXSXH
- 2 warstwa 2m x 2m x 1m LXSXH
- 3 warstwa 2m x 1,5m x 1m LXSXH

biuro projektowe: ZAKŁAD PROJEKTOWANIA, NADZORU I USŁUG CONSULTINGOWYCH  INŹDRÓG s.c. Kryształna 1, Wieszów Łuszyński ul. Chemiczna 106A/38, 86-300 Grudziądz tel/fax: (056) 4638042, biuro@inzdrog.com.pl NIP: 876-15-14-388		inwestor: Zarząd Drog Miejskich w Grudziądzu ul. Ludwika Waryńskiego 34A 86-300 Grudziądz		znak projektu: 15-41 ETAP II 24	
Kryształna 1, Wieszów Łuszyński adres biura		tytuł projektu: Budowa drogi rowerowej wzdłuż ul. Kalinkowej w ramach zadania inwestycyjnego pn. „Budowa miejskiego systemu transportowych ścieżek rowerowych”			
funkcja, imię i nazwisko projektant: mgr inż. Wiesław Łuszyński	numer i zakres uprawnień Uprawnienia nr UAN-IV-8346/58/TO/86 do projektowania bez ograniczeń w specjalności konstrukcyjno-budowlanej w zakresie dróg, lotniskowych dróg staronowych i manipulejowych	nazwa projektu: DROGOWA	stadium projektu: PROJEKT WYKONAWCZY	podpis	
sprawdzający mgr inż. Edyta Misiak	Uprawnienia nr KUP/0134/POOD/09 do projektowania bez ograniczeń w specjalności drogowej			data rysunku: październik 2016	
opracujący mgr inż. Krystyna Łuszyńska					data rysunku: październik 2016
tytuł rysunku: SZCZEGÓL UMOCNIENIA SKAPY KOSZAMI GABIONOWYMI	nr rysunku: 3c	skala rysunku: 1:10			